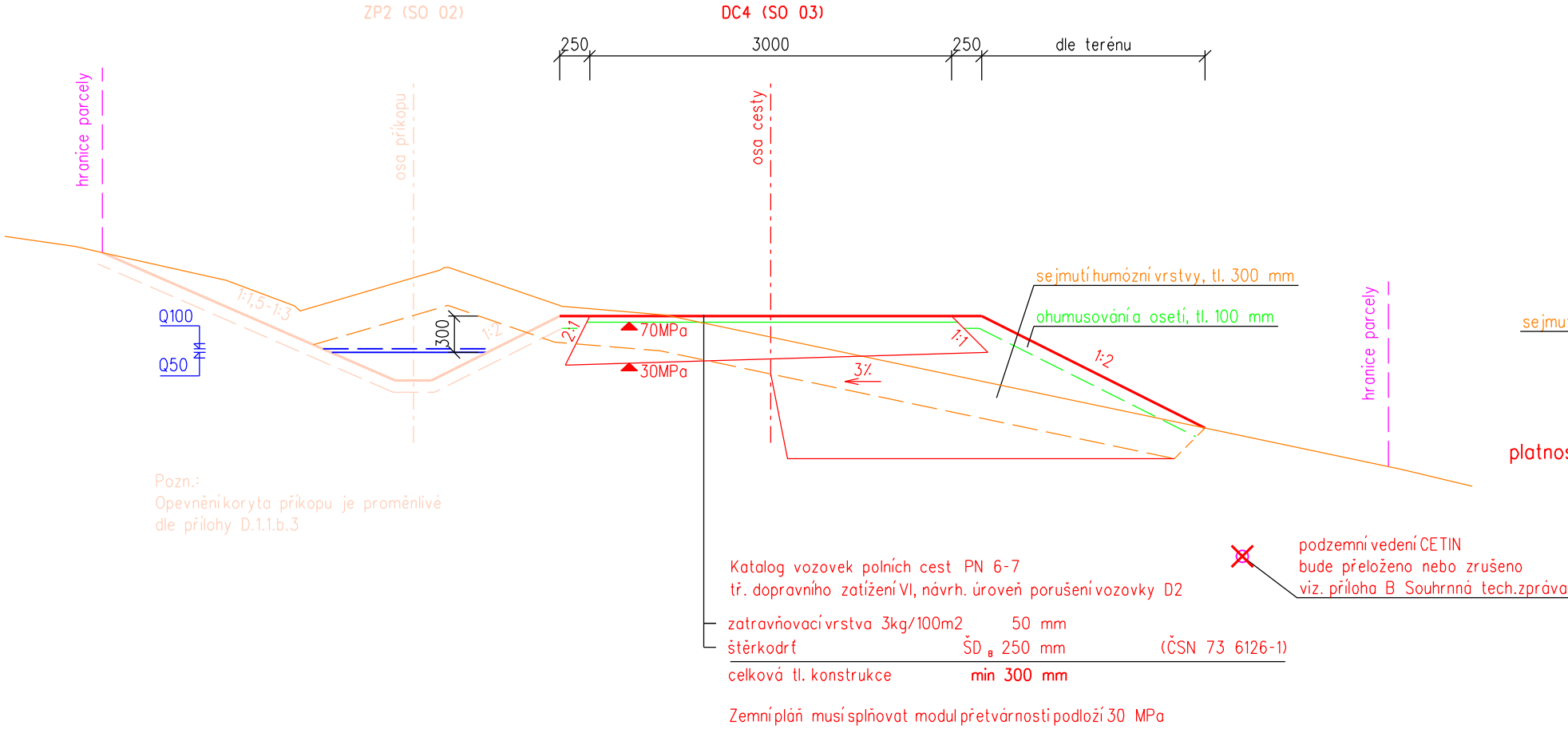


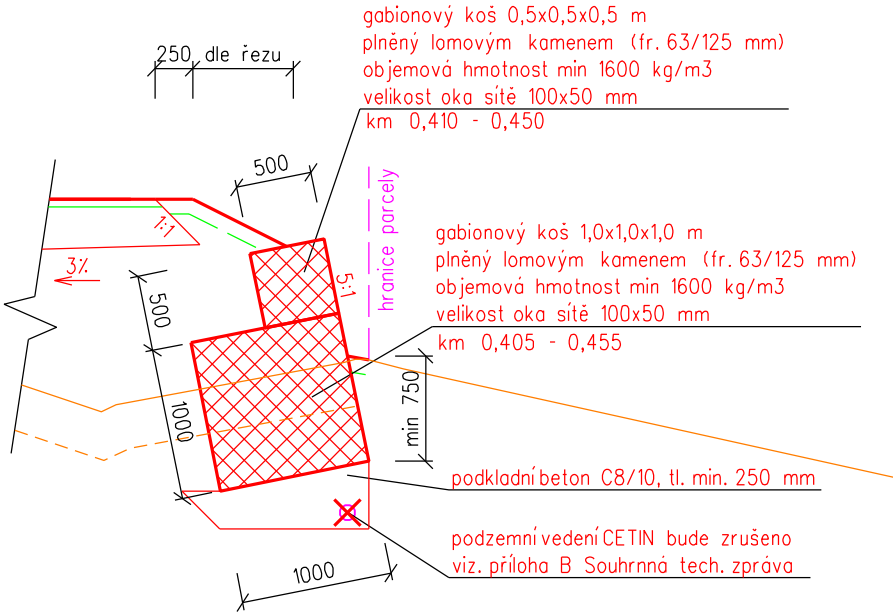
VZOROVÝ ŘEZ DC4 (SO 03)  
měř. 1:50

platnost: km 0,135 - km 0,210



zpevnění gabionovými koši

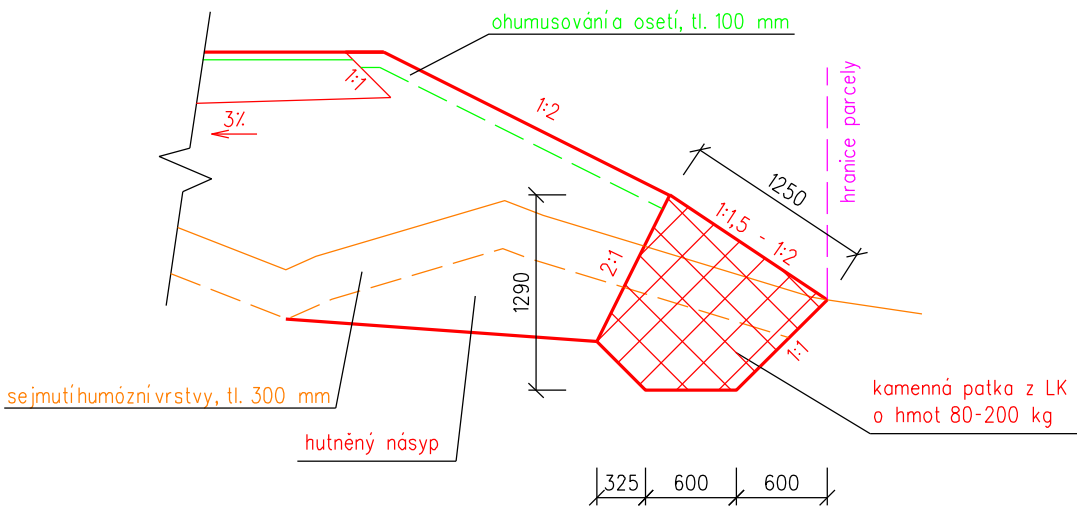
platnost: km 0,405 - km 0,455



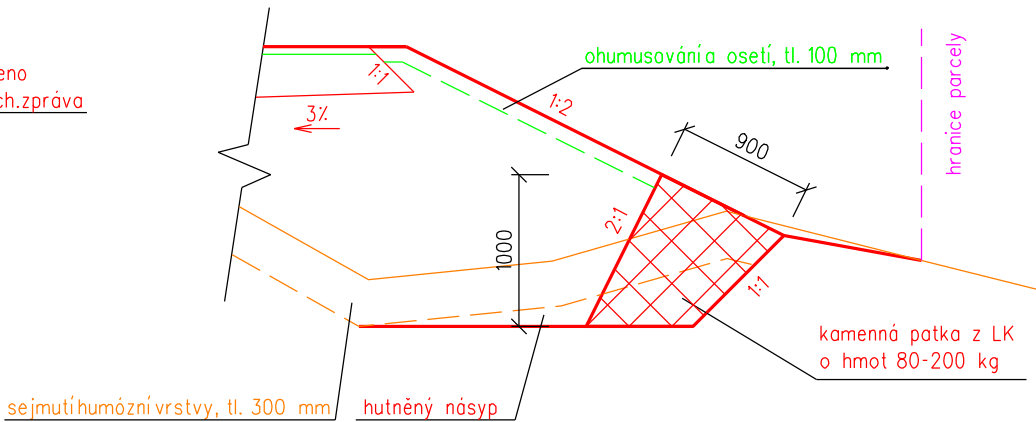
Pozn.:  
Ve staničení km 0,405 až km 0,410 a km 0,450 až 0,455  
bude gabionová stěna tvořena pouze spodním košem 1,0x1,0x1,0 m.

zpevnění kamennou patkou






platnost: km 0,210 - 0,290



platnost: km 0,290 - 0,405



KONCEPT

Vypracoval	Zodpov. projektant	Hl. ing. projektu	Vedoucí střediska	 <div>AGPOL s.r.o. Jungmannova 153/12 779 00 Olomouc Česká republika</div>		
Ing. Ježík Pavel, Ph.D.	Ing. Ježík Pavel, Ph.D.	Ing. Skácel Miroslav	Ing. Vaculín O., Ph.D.			
						
Místo stavby	k.ú. Žlutava		Kraj	Zlínský	Počet formátů	2 A4
Investor	ČR SPÚ, KPÚ pro Zlínský kraj				Datum	07/2020
Akce - objekt <div>SO 03</div> <div>Záchytný příkop ZP2, polní cesta DC4 a interakční prvek IP9</div> <div>v k.ú. Žlutava</div>					Stupeň	DSP+DPS
					Zakázkové číslo	2917/060
					Archivní číslo	2917
Příloha	Vzorový příčný řez polní cesty DC4				Měřítko	Číslo výkresu
					1:50	D.1.2.b.3